



Nutzung der Fernerkundung aus der Sicht einer Behörde

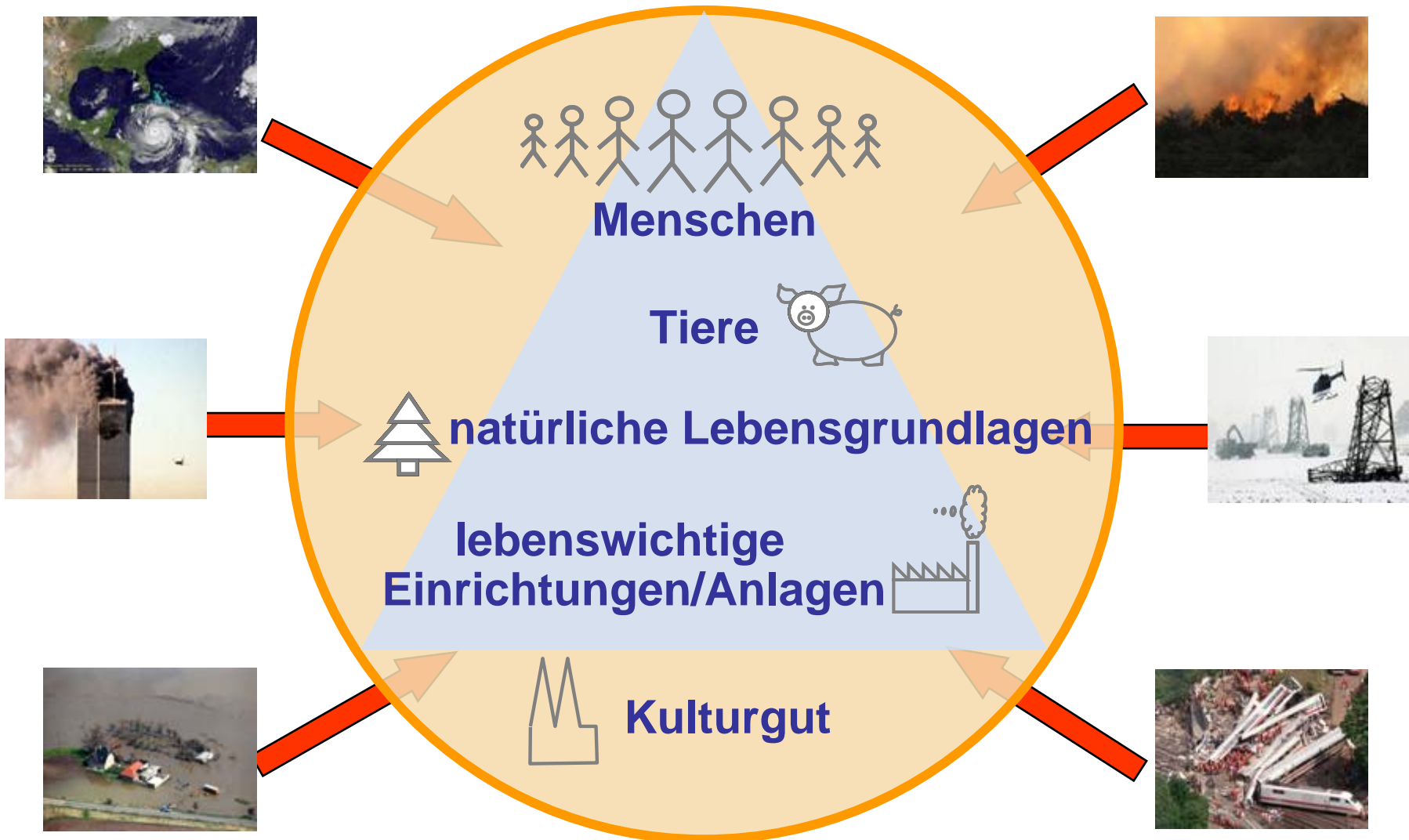
Ralph Tiesler, Vizepräsident

Bundesamt für Bevölkerungsschutz und Katastrophenhilfe





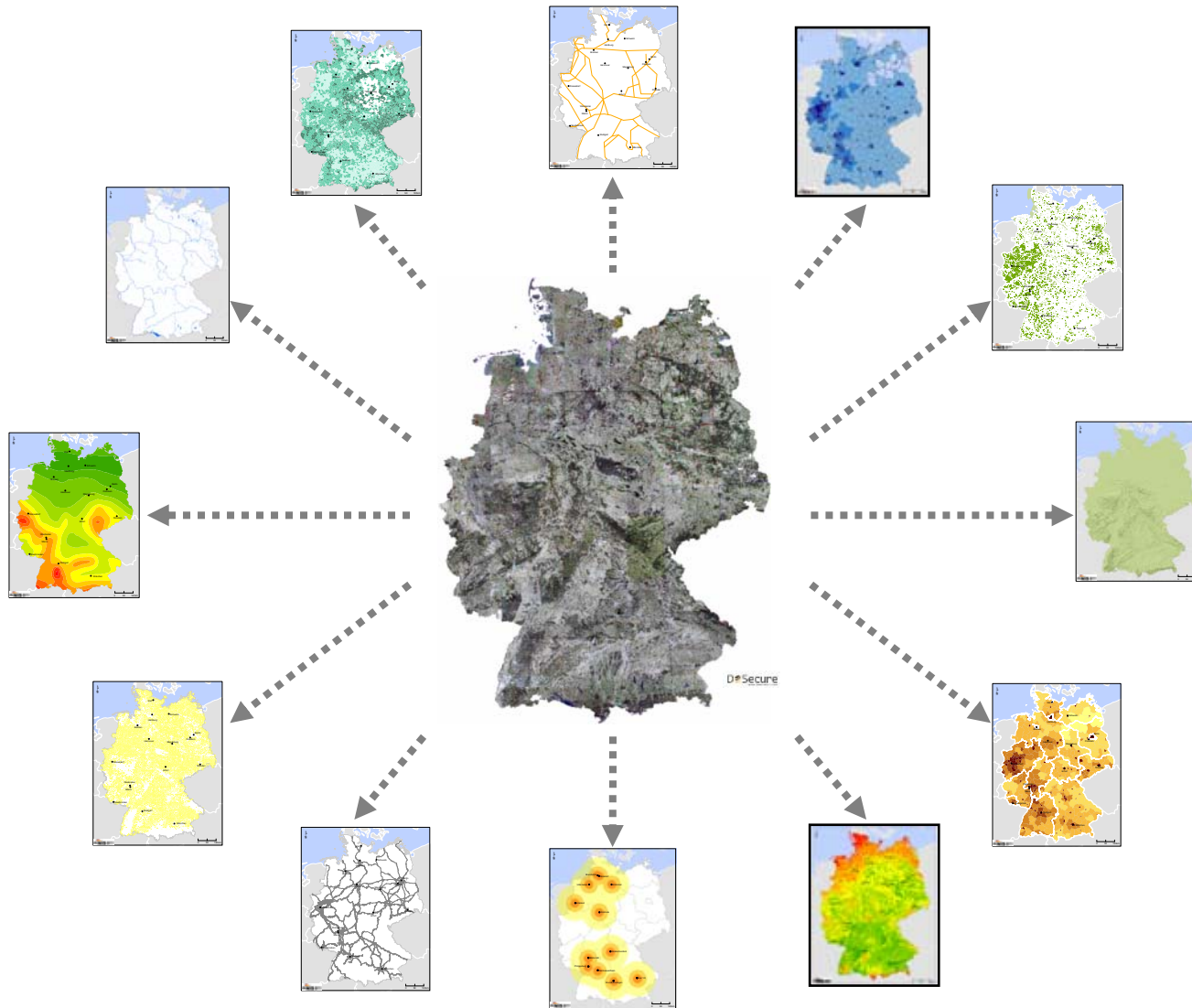
Bevölkerungsschutz



Fotos: dpa Picture-Alliance GmbH

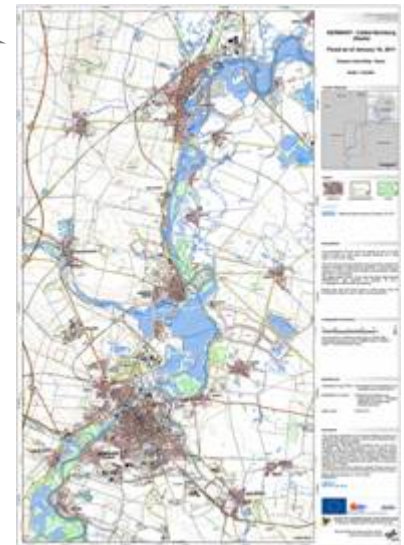
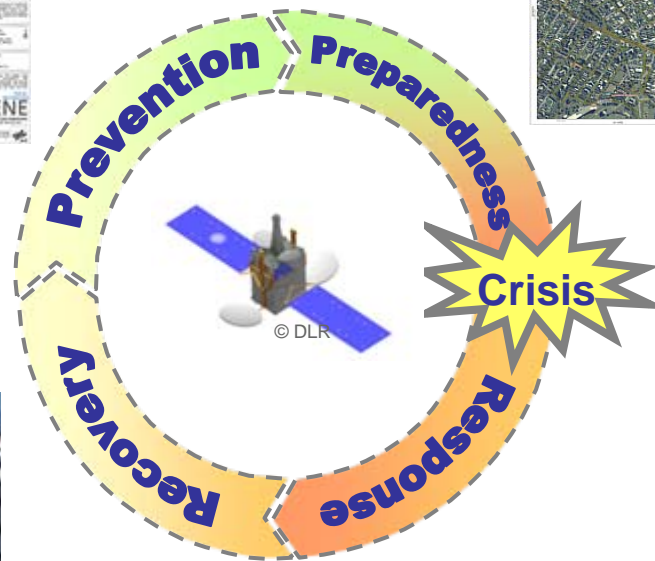


Fernerkundung als Datenquelle



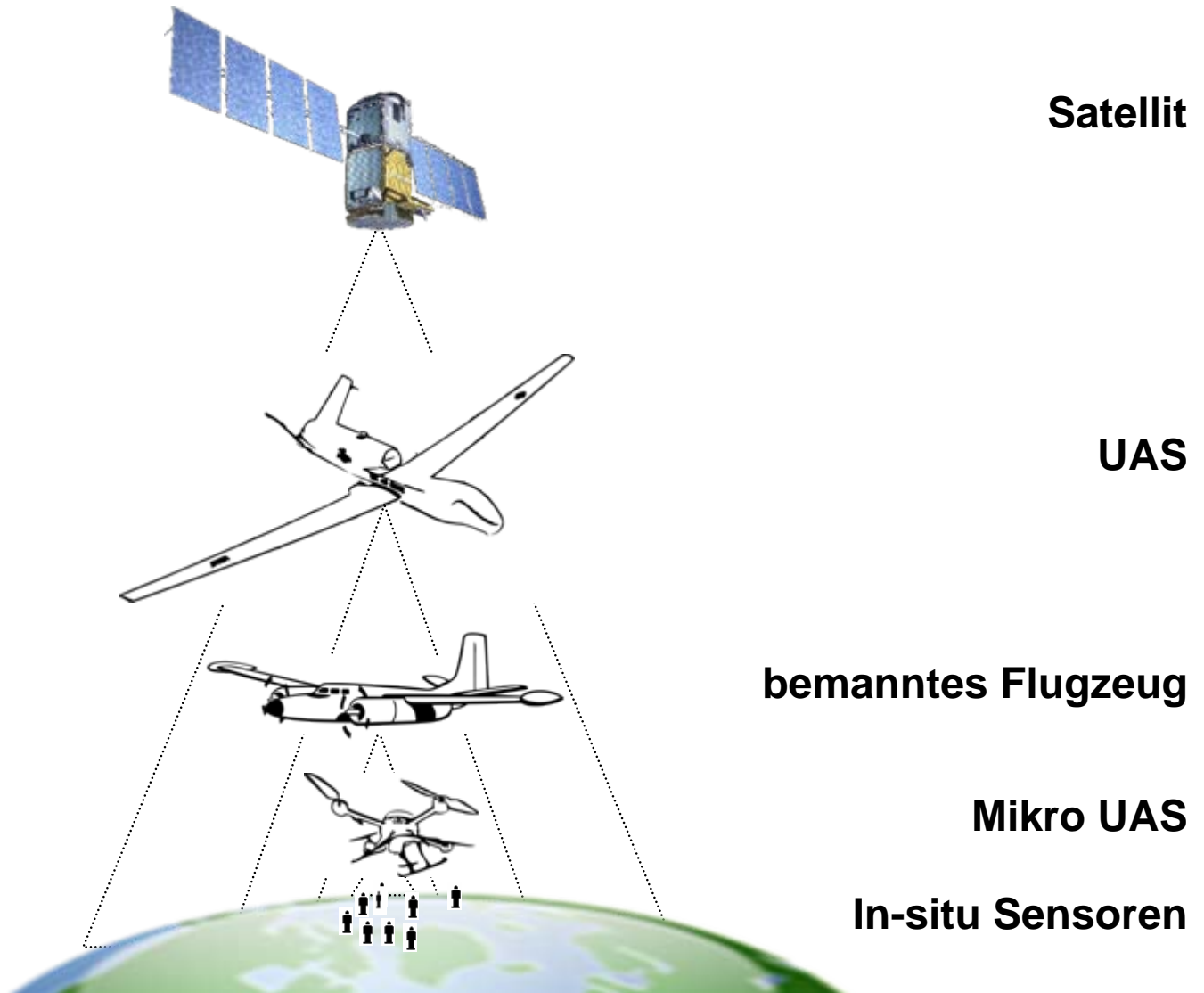


Nutzung von Fernerkundungsdaten





Sensorverbund



Wir brauchen eine Verbundlösung „Fernerkundung“:

- Kostenminimierung
- ressort- und ebenenübergreifende Vernetzung
- Bündelung der fachliche Anforderungen aller Nutzer
- Interessenvertretung international & gegenüber Wirtschaft
- Fortentwicklung der Produkte, Dienste, Methoden
- nationales Archiv
- Aus-/Weiterbildung der Nutzer